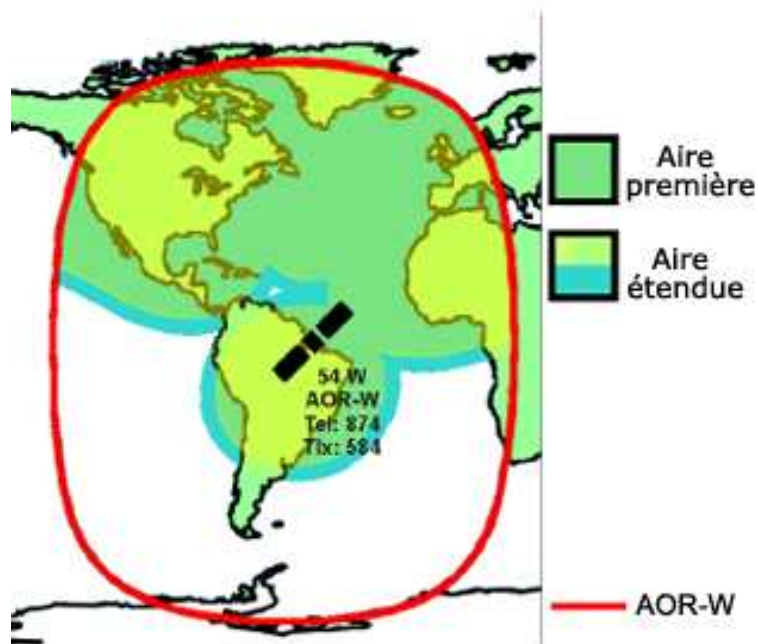


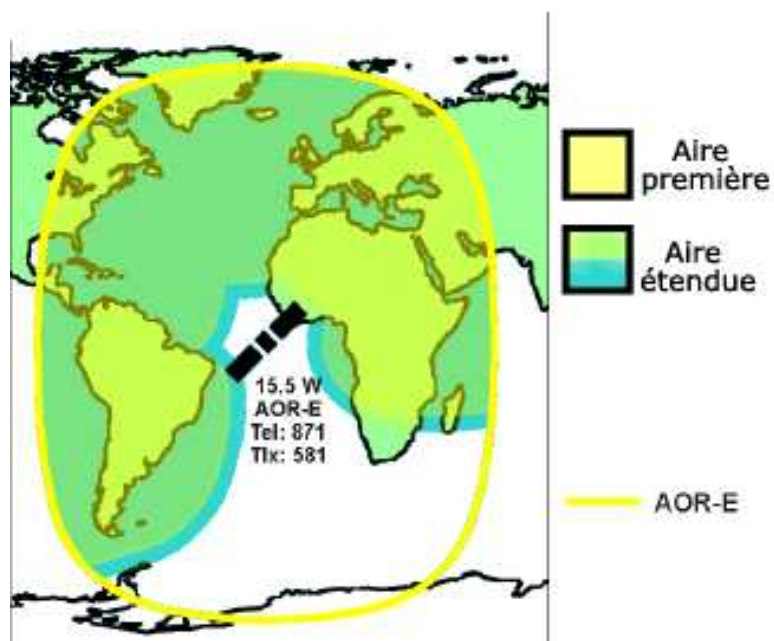
Les illustrations de cet appendice montrent la surface couverte par les signaux dans chacune des quatre zones d'océan.

Utiliser ces cartes pour déterminer :

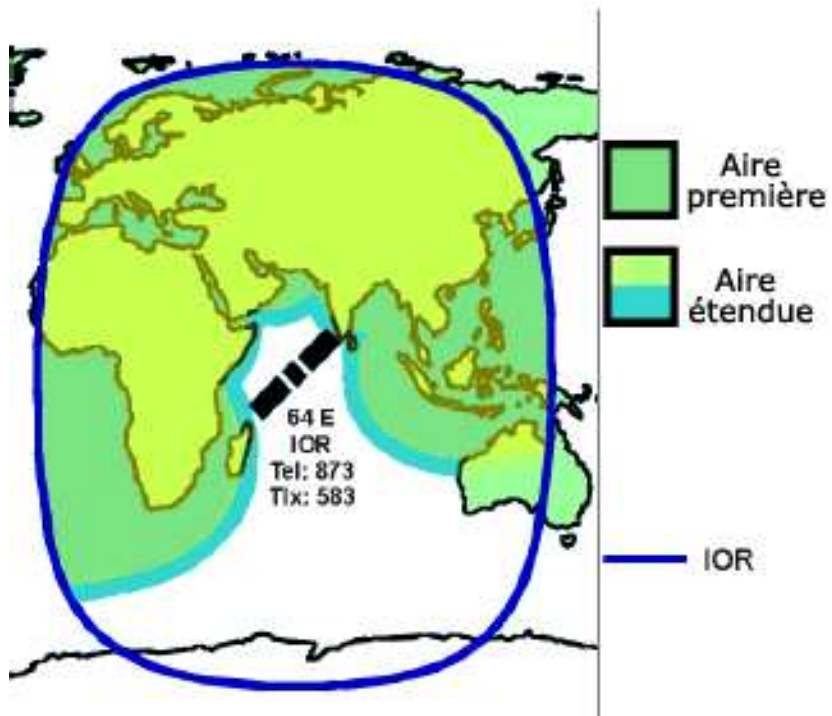
- Si votre position est couverte par un signal
- Vers quel satellite pointer votre antenne



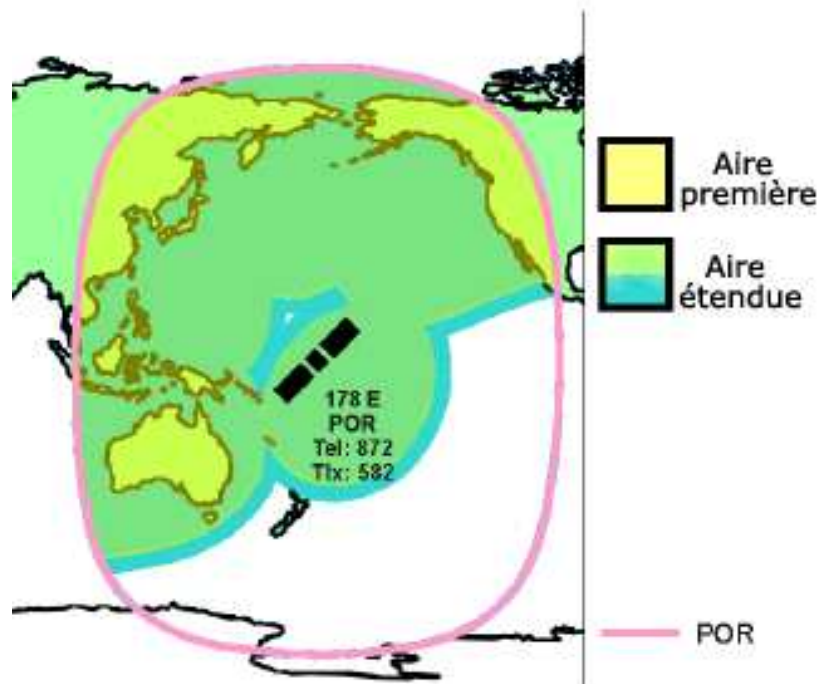
Région Ouest de l'océan Atlantique



Région Est de l'océan Atlantique



Région de l'océan Indien



Région Ouest de l'océan Pacifique